

5 augustus 2017 Feest in en rond de kerken




'Het protestantisme bestaat 500 jaar. Veelkleurig, levendig en actueel; laten we dat vieren. Van 31 oktober 2016 tot 31 oktober 2017 wordt gevierd dat er 500 jaar geleden een vernieuwingsproces gaande was'

Wandeltocht door Hoek ('over Den 'Oek')



Hoek dankt zijn naam aan de ligging van de Lovenpolder, de Koudepolder en de Oud-Westenrijkpolder. Aan het begin van de zeventiende eeuw ontstond in het '(ei)land van Axel' op het hoekpunt van deze drie polders 'Den Hoeck'; het dorp Hoek.

Op dit moment bevindt u zich in de kerk van de Protestantse gemeente. Onderdeel van de Protestantse Kerk in Nederland.



In 1900 is er een toren vóór de kerk gebouwd en werd het kleine torentje weggehaald.

Vóór 1900 stond hier de kerk van de Nederlandse Hervormde gemeente. Een kerkgebouw met een torentje midden op het dak waarin de klok hing.





In 1905 is er achter de toren een nieuwe kerk gebouwd. Toen dit gebouw 110 jaar oud was is het op 1 januari 2015 door brand verwoest, de toren is behouden gebleven.

Gelukkig kon er een nieuwe kerk gebouwd worden. Dit gebouw is op 11 december 2016 in gebruik genomen.

De gemeente dateert al van veel eerder, in de boeken is terug te vinden:

Men predikte van 1600 – 1608 in een schuur (binnen het Mauritsfort).

In 1603 werd aan Ds. Bollius toestemming verleend om 'in syn huys te doopen en te trouwen'.

Naast de kerk ziet u de molen 'Windlust', een korenmolen uit 1857.


Regelmatig is de molen op zaterdag tussen 13.00 uur en 17.00 uur open en te bezichtigen. De molenaar maalt meel wat te koop is. Waarschijnlijk ook vandaag.

Vanuit de kerk loopt u rechtsom de Langestraat (vroeger de Dorpsstraat) in.

Op nr. 17 staat de voormalige pastorie met in de tuin een prachtige beukenboom. Sinds mei 2014 is dit huis niet meer als pastorie in gebruik.

U vervolgt uw weg door de Langestraat langs de OBS 'Op Weg' tot u rechtsaf de Nieuwstraat inslaat. Aan het eind van deze straat staat de voormalige Gereformeerde kerk (synodaal).

Deze kerk is gebouwd na de scheuring binnen de Gereformeerde kerk.



Negen jaar hebben de kerkgangers in de

kleuterschool gekerkt en ondertussen plannen gemaakt, gespaard en hard gewerkt om dit kerkgebouw tot stand te brengen. Ongeveer 50 jaar is er in deze kerk gedoopt, getrouwd, gerouwd, de lof gezongen.

De kerk is bij het Samen op Weg proces tussen de Gereformeerden, Hervormden en Lutheranen verkocht en verbouwd tot woonhuis.



Voorheen was er een boomgaard achter de kerk, inmiddels is er een nieuwe woonwijk gebouwd (eind 1980). Vóór de kerk loopt u links via het pad de Burg. Hendrik Wolfertshof in. Daar slaat u rechtsaf tot aan het eind en daarna linksaf de Ds. Raamshof in. Ds. Raams was van 1903 tot 1943 predikant van de Hervormde gemeente. Op 30 april 1905 heeft hij de eerste steen van het vorige kerkgebouw gelegd. U loopt tot aan het eind waar u linksaf de Koudepolderstraat inslaat, richting de Langestraat, die slaat u linksaf in.



Mocht u een extra stukje willen lopen; wanneer u, i.p.v. links- rechtsaf slaat ziet u op Langestraat 92, verscholen achter de struiken het oude rusthuis 'Avondrust' waar de bejaarden tot eind 1960 liefdevol werden verzorgd. De diaconie had de meeste mensen hiervan financieel onder haar hoede.


De Langestraat is één van de oudste straten en er zijn veel oude foto's terug te vinden.

Op nr. 39 bevindt zich de voormalige pastorie van de Gereformeerde Kerk (v)

Opnieuw loopt de tocht langs de school 'Op Weg' en de pastorie.



Aan het eind van de Langestraat komt u op de markt. Voorheen stond daar de tot in de verre omtrek bekende 'leugenboom'.



'Kringetjes spugend, met een grote prúm tabak achter de nog weinig overgebleven kiezen, vond u hier de ouderen op het bankje. Menig sterk verhaal vindt hier zijn oorsprong.'

Op de markt ziet u hotel-café Auberge 'De Molenhoek', oorspronkelijk had dit hotel de naam 's Lands Welvaren.

Een gebouw met allure, zoals er op ons dorp maar weinig voorkomen.

De tocht vervolgt links langs het café, de Noordstraat in.

In deze straat bevond zich vroeger o.a. het vrieshuis. Toen er nog geen koelkasten waren kon hier een koelcel gehuurd worden. Vissers maakten daar bijvoorbeeld gebruik van.

U kunt nu kiezen tussen route 1 (met trapje) of route 2.

1 Net na nr. 19 loopt u rechts het 'spookgangetje' in, trapje op en links af, vervolgens gaat u na 30 meter rechtsaf en komt u in het Oud Vlissingen.

Wanneer u linksaf slaat komt u langs de voormalige kerk van de Gereformeerde gemeente in Nederland.



2 U vervolgt uw weg, op Noordstraat 26 staat een boerderij met 'ouwerwets ôogstambôogertje', hierna rechtsaf het Oud Vlissingen in waar u aan uw rechterhand de voormalige kerk van de Gereformeerde gemeente in Nederland ziet staan.




Sinds juni 2002 kerken onze dorpsgenoten in Terneuzen.

Hierna neemt u het pad dat in het verlengde van het Oud Vlissingen ligt en

komt u in de Begoniastraat, die u rechtsaf inslaat.

Aan uw linkerhand ziet u CBS 't Kompas, deze school is gebouwd toen de kleuter- en de lagere school samen de basisschool werden.



Aan het begin van de vorige eeuw was hier het 'slachtplein'.

Slachtplaats van het dorp.

Bij de tweede straat aan de rechterkant (Tulpstraat) ziet u aan het eind een hoog gebouw, nu woonhuis, voorheen was dit bejaardenhuis 'de Berk'.

Daar bevond zich voor 1965 de ingang naar de begraafplaats ('t ouwe kerkof')

De woonwijk bestond toen nog niet.

Wanneer u iets verder loopt ziet u links deze oude begraafplaats.

Aan het eind van de Begoniastraat op de hoek met de Irisstraat staat de voormalige Rooms Katholieke kerk: 'Heilig Kruis'.

Na 46 jaar werd op zaterdag 24 november 2012 de laatste dienst in deze kerk gehouden. Sindsdien kerken de parochianen in Terneuzen en Philippine. Aan de buitenkant is er niet heel veel veranderd maar van binnen is deze kerk omgebouwd tot woonhuis.

Sinds 1 januari 2013 telt de Elisabeth-parochie drie parochiekernen met een eigen kerkgebouw: Noord (Terneuzen, Hoek, Zaamslag), Zuidoost (Axel, Westdorpe, Zuidoost) en Zuidwest (Philippine, Sas van Gent, Sluiskil, Zandstraat).



Na een periode van hard werken wordt verwacht dat deze zomer de

verbouwwerkzaamheden in de drie kerken voltooid zullen zijn; Feestelijk openingsweekend is op 8, 9 en 10 september. Zie: www.elisabethparochie.nl U gaat nu linksaf de Irisstraat in. Na nr. 26 slaat u rechtsaf, het paadje door de tuin van Verzorgingshuis 'Vremdieke' in.

Deze naam komt van het gehucht Vremdijck dat lang voor het ontstaan van Hoek richting de Braakman lag. Bij een overstroming vluchtten de mensen naar het Mauritsfort, een versterking die door Prins Maurits was aangelegd. Het verzorgingshuis is gebouwd in 1969. Ruim 15 jaar geleden heeft er een grote verbouwing plaatsgevonden waarbij alle bewoners een grotere kamer hebben gekregen. Een aantal jaar geleden is er opnieuw verbouwd om faciliteiten te maken voor dementerende bewoners, zij hoeven nu niet meer in alle gevallen te verhuizen naar Verpleeghuis 'Ter Schorre' in Terneuzen. Via het pad door de tuin komt u in de Rozenlaan. In deze laan zijn veel huizen gebouwd toen Dow Benelux naar Hoek kwam, wat veel werkgelegenheid en nieuwe bewoners voor Hoek met zich meebracht.

Links voorbij de kreek ziet u tussendoor de bomen een aantal pijpen van deze chemiegigant. I.v.m. de komst van Dow zijn de bewoners van de Nieuwneuzenpolder onteigend, verschillende van hen zijn in de Rozenlaan gaan wonen.

U vervolgt uw weg een klein stukje naar links en daarna aan de overkant van de straat het pad op en de brug 'd'Oekse brugge' over naar de Kreeksingel.

Deze wijk is net na de Rozenlaan gebouwd, begin 1970.

Na de brug gaat u rechtsaf over het pad. Aan het eind van dit pad komt u 'op de teerweg'. U gaat rechtsaf langs de kreek totdat u via 'd'n ápril' op de Molendijk komt.

Op nr. 19 ziet u opnieuw het woonhuis dat oorspronkelijk gebouwd is als dokterswoning met apotheek. Later kreeg het de naam 'De Berk' en was het in gebruik als bejaardenhuis voor welgestelden.

Hier tegenover, aan de andere kant van de straat bevindt zich een (bijzonder) trapje. Beneden aan dit trapje (Tramstraat) ziet u de Gereformeerde Kerk (v). Het trapje was oorspronkelijk van de bewoners links. Toen het trapje aan vernieuwing toe was en de kerkgangers graag deze toegang wilden behouden is er een regeling getroffen. De grond is nog steeds van de huidige bewoners, de trap is door de gemeente aangelegd, de rekening was voor de kerk en ook nu is het onderhoud nog steeds in handen van de kerk.

Pas eind 19^e eeuw kwam het tot plannen om in Hoek een Gereformeerde kerk te stichten. Uiteindelijk gebeurde dat in mei 1903 en reeds aan het eind van datzelfde jaar werd het kerkgebouw in gebruik genomen. Er was toen nog geen consistorie, die werd pas in 1926 gebouwd en het orgel werd in 1932 geplaatst. Over het gebouw zijn wel een paar bijzonderheden te noemen. Zo is de voorkant 30 cm smaller dan de achterkant en liggen op het dak kruispannen. Deze worden niet meer gemaakt en maakt het dak dus bijzonder. Dit was o.a. in 2010 reden voor de Gemeente Terneuzen om de kerk op de gemeentelijke monumentenlijst te zetten. In 1989 is het interieur van de kerk vernieuwd. Vandaag is er de Bijbeltentoonstelling 'Expo Biblia' van het Vlaams Bijbelgenootschap te zien. *Zie pag. 8 voor meer informatie.*

(Voor een extra stukje wandeling: rechts op nr. 20 in de Tramstraat vindt u het oude tramhuis van Hoek.)

Vanuit de kerk gaat u linksaf schuin naar boven.


Boven aangekomen staat u terug op de Molendijk. Links op nr. 5 staat het oude Raadhuis (met balkon).



Tot ongeveer 1965 was rechts van het Raadhuis het badhuis. Toen bewoners van Hoek thuis nog geen douche of bad hadden kon men hier in bad. Onder het Raadhuis was 't Kot (de politiecel)

Van hier loopt u verder richting de markt, de molen en de kerk in de Langestraat. Bij de kerk is er vandaag een kleine streekmarkt en binnen is er een 'expositie van eigen bodem' te zien. Ook kunt u daar zelf aan de slag bij de schilderworkshop.

Muziek vereniging van Hoek, opgericht in 1901



2015




Bijbeltentoonstelling 'Expo Biblia' van het Vlaams Bijbelgenootschap.

De tentoonstelling werd gemaakt naar aanleiding van 'Kom en zie', het internationale katholieke evenement dat tijdens de Allerheiligenweek 2006 in Brussel plaatsvond. Via zowat 17 panelen met klassieke en moderne schilderwerken uit de Europese kunstgeschiedenis wandelt de bezoeker langs evenveel markante figuren en boeken uit het Oude en Nieuwe Testament, van schepping tot Apocalyps.

De panelen tonen schilderwerken van Noach, Abraham, Mozes, Ruth, David, Jesaja, Daniël, Job, de psalmen, het leven van Jezus en de eerste christelijke gemeenschappen. Onder elk paneel staan één of meerdere Bijbelverzen. Rode draad is de idee dat God in Zijn weg met mensen heel dicht bij hen staat, zonder met hen te versmelten: de mens wordt opgeroepen om te luisteren naar Gods Woord en laat zijn leven erdoor kleuren.

In de bijhorende brochure staat bij elk paneel bovendien uitleg over het onderwerp en het Bijbelboek waarin het gesitueerd moet worden, en een vraag waarmee de bezoeker het verhaal op zijn eigen leven kan leggen. Een Bijbelbibliotheek en een tijdlijn met Bijbelse hoogtepunten vervolledigen de brochure.



Wandeltocht door Hoek ('over Den Oek')